

UNIVERSITÄTSSTADT GIESSEN

Der Magistrat

Stadtverordnetenversammlung
Drucksachen Nr.

I/ 0115

Stadtreinigungs- und Fuhramt

Datum 16. Juli 1981

Az.: 70.10.01 Sch/Schn
Nst.: 450

X
X

Magistratsvorlage

Vorlage an die Stadtverordnetenversammlung

Betreff: Änderung der Satzung über die Reinigung der Straßen und Plätze in der Universitätsstadt Gießen vom 25. März 1980

Anlagen: Satzungsentwurf

1. Antrag:

Der anliegende Entwurf einer 1. Satzung zur Änderung der Satzung über die Reinigung der Straßen und Plätze in der Universitätsstadt Gießen wird als Satzung beschlossen.

Stadtverordnetenversammlung

	Datum	Sitzung Nr.	Beschlossen ja/nein	Bemerkungen
BA				
H. u. F. R.-A.	2.11.81	612	ja	
Stv. Vers.				

2. Prüfungsvermerke

- a) Rechn.-Prüfungsamt
- b) Stadtkämmerei
- c) **Rechtsamt**
- d) **Steueramt**

X
X
X

einverstanden
einverstanden
einverstanden

nicht einverstanden
nicht einverstanden
nicht einverstanden

Handzeichen

Datum

[Handwritten Signature]

27. AUG. 1981

[Handwritten Signature]

31. VIII 81

[Handwritten Signature]

21. 8. 81

Beschluss

BESCHLUSS

des Magistrats
vom 14 SEP. 1981 36
lfd. Nr. der Niederschrift:

Die Vorlage wird antragsgemäß genehmigt.

Zur Beglaubigung:

[Handwritten Signature]

der Stadtverordnetenversammlung
der Universitätsstadt Giessen
vom 12.11.81 Nr. der Niederschrift 7

Die Vorlage wird antragsgemäß genehmigt.

Zur Beglaubigung:

[Handwritten Signature]

Begründung:

Nach § 10 Abs. 3 des Hess. Kommunalen Abgabengesetzes (KAG) sind die Gebühren nach Art und Umfang der Inanspruchnahme der öffentlichen Einrichtung zu bemessen. Daraus folgt, daß für die mehrmalige Reinigung der Straßen durch die öffentliche Straßenreinigungseinrichtungen der Stadt, auch die mehrfache Reinigungsgebühr erhoben werden muß.

Da Teile der Gießener Innenstadt zwei- und dreimal in der Woche gereinigt werden, ist es notwendig, hierfür auch die tatsächlichen anteiligen Gebühren zu erheben. Dies soll durch die Einführung von drei Reinigungsklassen in die Satzung über die öffentliche Straßenreinigung erfolgen.

Die Einteilung der Straßen in Reinigungsklassen ist im Straßenverzeichnis zur Satzung enthalten. Im wesentlichen ist danach das Gebiet innerhalb des Anlagenringes, die Bereiche um den Berliner Platz, Ludwigsplatz, Selterstor, Südanlage, Westanlage, Bahnhofstraße und Frankfurter Straße bis Bahnhof, in die Reinigungsklasse II mit zweimal wöchentlicher Reinigung und die Fußgängerzone mit angrenzenden Straßen in die Reinigungsklasse III mit dreimal wöchentlicher Reinigung einbezogen, wie in beiliegendem Übersichtsplan dargestellt.

Die Reinigungsgebühren werden durch Änderung des § 11 der Satzung für die Reinigungsklassen festgesetzt. Danach wird die bisherige Jahresgebühr von 2,16 DM je Quadratmeter Reinigungsfläche für die einmalige wöchentliche Reinigung als Klasse I beibehalten. Für die zweimalige und dreimalige wöchentliche Reinigung verdoppelt bzw. verdreifacht sich dieser Gebührensatz.

Die Erhebung der Straßenreinigungsgebühren nach Reinigungsklassen erfolgt bereits in allen vergleichbaren Städten, so auch in Marburg und Wetzlar.

Mit Einführung der Reinigungsklassen setzt sich ab 1. 1. 1982 das Jahresgebührenaufkommen wie folgt zusammen:


Kl. I einmal. Rein./Wo.	= 829.887 m ²	x 2,16 DM	= 1.792.556 DM
Kl. II zweimal. Rein./Wo.	= 68.102 m ²	x 4,32 DM	= 294.200 DM
Kl. III dreimal. Rein./Wo.	= 14.048 m ²	x 6,48 DM	= 91.031 DM
	<u>912.037 m²</u>		<u>2.177.787 DM</u>
	=====		
./. Gebühreneinnahmen bei nur einer Reinigungs- klasse (bisherige Regelung)			= 1.970.000 DM
	Mehreinnahmen		207.787 DM
			=====

Nach dem Entwurf des Haushaltsplanes für 1982 ergibt sich folgende Gebührenbedarfsberechnung:

Ausgaben des Unterabschnitts 6750	2.599.030 DM
./.. Gebühren für Sonderreinigungen	55.000 DM
./.. Erstattung der Kosten der Papierkorbentleerung	23.000 DM
./.. Verkaufserlöse und Ersatzleistungen	700 DM
./.. Winterdienstkosten	95.000 DM
	<hr/>
	2.425.330 DM
./.. 10 % Interessenanteil der Stadt für die Reinigung vor öffentl. Einrichtungen u.ä.	242.533 DM
	<hr/>
Durch Gebühren zu deckende Ausgaben	2.182.797 DM
./.. Gebühreneinnahmen	2.177.787 DM
	<hr/>
Fehlbetrag aus Gebühreneinnahmen	5.010 DM
	=====

Die Gebührenbedarfsberechnung zeigt, daß bei Einführung der Reinigungsklassen der Unterabschnitt Straßenreinigung in 1982 annähernd ausgeglichen werden kann, ohne daß eine Gebührenerhöhung für alle an den öffentlichen Straßen angeschlossenen Grundstücke erforderlich ist.


Wir bitten um Zustimmung zur 1. Änderungssatzung für die Straßenreinigung.




G ö r n e r t
Oberbürgermeister



Übersichtsplan M. 1 : 1000
 der Reinigungsklassen
 der öffentlichen Straßenreinigung



Reinigungsklasse 2



Reinigungsklasse 3

1. Satzung zur Änderung der Satzung über die Reinigung der Straßen und Plätze in der Universitätsstadt Gießen

Aufgrund der §§ 5, 51 Nr. 6 und 93 der Hessischen Gemeindeordnung (HGO) in der Fassung der Bekanntmachung vom 1. April 1981 (GVBl. I S. 65), des § 10 des Hessischen Straßengesetzes vom 9. Oktober 1962 (GVBl. S. 437) in Verbindung mit den §§ 1, 2 und 10 des Gesetzes über kommunale Abgaben (KAG) vom 17. März 1970 (GVBl. I S. 225), zuletzt geändert durch Gesetz vom 14. Oktober 1980 (GVBl. I S. 383), hat die Stadtverordnetenversammlung der Universitätsstadt Gießen in ihrer Sitzung am

folgende Satzung beschlossen, die hiermit öffentlich bekanntgemacht wird:

Artikel I

Die Satzung über die Reinigung der Straßen und Plätze in der Universitätsstadt Gießen vom 25. 3. 1980 wird wie folgt geändert:

1. Das Verzeichnis der öffentlichen Straßen und Plätze innerhalb der geschlossenen Ortslage (Straßenverzeichnis) wird durch das Straßenverzeichnis in der Anlage 1 dieser Satzung ersetzt.

Die Anlage 1 ist Bestandteil dieser Satzung.

2. § 11 erhält folgende Fassung:

"

§ 11

Gebühren

1. Die Gebühren werden nach Reinigungsleistung gestaffelt.

Die in dem Straßenverzeichnis (Anlage 1) für den Stadtteil Gießen aufgeführten Straßen werden darin entsprechend der von der öffentlichen Straßenreinigung zu erbringenden Leistung, die sich aus der Häufigkeit der Reinigung unter Berücksichtigung der Verkehrsbelastung der Straße und des Verschmutzungsgrades ergibt, in drei Klassen eingeteilt.

2. Die Jahresgebühr je m² Reinigungsfläche beträgt:

Klasse I	= 2,16 DM (eine Reinigung in der Woche)
Klasse II	= 4,32 DM (zwei Reinigungen in der Woche)
Klasse III	= 6,48 DM (drei Reinigungen in der Woche)

3. Für die Beseitigung einer Verunreinigung im Sinne des § 15 Hessisches Straßengesetz sowie für beantragte Sonderleistungen wird eine Gebühr in Höhe des tatsächlich entstandenen Personal- und Sachaufwandes erhoben."

Artikel II

Diese Satzung tritt am 1. Januar 1982 in Kraft.

Gießen, den

DER MAGISTRAT DER
UNIVERSITÄTSSTADT GIESSEN

G ö r n e r t
Oberbürgermeister

Anlage 1

VERZEICHNIS DER ÖFFENTLICHEN STRASSEN UND PLÄTZE INNERHALB DER GESCHLOSSENEN ORTSLAGEN (STRASSENVERZEICHNIS)

Stadtteil Gießen:

	Klasse:		Klasse:		Klasse:
Adalbert-Stifter-Straße	I	Carl-Maria-von-Weber-Straße	I	Gleiberger Weg	I
Ahornweg	I	Carlo-Mierendorff-Straße	I	Gnauthstraße	I
Albert-Schweitzer-Straße	II	Carl-Vogt-Straße	I	Goethestraße	
Alfred-Bock-Straße	I	Christian-Rinck-Straße	I	zw. Südanlage u. Gnauthstr.	I
Alicenstraße		Cranachstraße	I	Goethestraße	
zw. Frankf. Str. u. Bahnhofstr.	II	Crednerstraße	I	zw. Südanlage u. Johannesstr.	II
Alicenstraße		Curtmannstraße	I	Goethestraße	
zw. Frankf. Str. u. Ludwigstr.	I			zw. Seltersweg u. Johannesstr.	III
Altenfeldsweg	I	Dahlienweg	I	Gottlieb-Daimler-Straße	I
Alter Krofdorfer Weg	I	Dammstraße		Graudenzner Straße	I
Alter Steinbacher Weg	I	zw. Nordanlage u. Walltorstr.	II	Grenzborn	I
Alter Wetzlarer Weg		Dammstraße		Großer Morgen	I
zw. Friedrichstr. u. Frankf.Str.	II	zw. Nordanlage u. Gartfeld	I	Großer Steinweg	II
Alter Wetzlarer Weg		Danziger Straße	I	Grünberger Straße	
zw. Friedrichstr. u. Am Steg	I	Diezstraße	II	zw. Moltkestr. u. Roonstraße	II
Am Alten Friedhof	I	Doeringstraße	I	Grünberger Straße	
Am Bergwerkswald	I	Drosselweg	I	zw. Moltkestr. u. Bahnübergang	I
Am Brennofen	II	Dürerstraße	I	Grüner Weg	I
Amselweg	I	<i>Dietrich-Bonhoefer-Straße</i>	I	Günthersgraben	I
Am Steg	I	Ebelstraße	I	Gutenbergstraße	I
Am Unteren Rain	I	Ederstraße	I	Gutfleischstraße	I
Am Zollstock	I	Egerländer Straße	I	Händelstraße	I
An der Johanneskirche	II	Eichendorffring	I	Häuser Born	I
An der Kaserne	I	Eichgärten	I	Hammstraße	I
An der Liebigshöhe	I	Eichgärtenallee	I	Hardtallee	I
Anger	I	Elsa-Brandström-Straße	I	Hasenköppel	I
Anneröder Weg	I	Erdkauter Weg	I	Hasenpfad	I
An Steins Garten	I	Erlengasse	II	Haydnstraße	I
Arndtstraße	I	Ernst-Eckstein-Straße	I	Heegstrauchweg	I
Asterweg		Eulenkopf	I	Hein-Heckroth-Straße	I
zw. Nordanlage u. Walltorstr.	II	Falkweg	I	Heinrich-Fourier-Straße	I
Asterweg		Fasanenweg	I	Heinrich-Will-Straße	I
zw. Nordanlage u. Sudetenlandstr.	I	Feuerbachstraße	I	Henriette-Fürth-Straße	I
Auf der Bach	I	Fichtestraße	I	Henselstraße	I
August-Balzer-Weg	I	Finkenweg	I	Herderweg	I
August-Hermann-Francke-Weg	I	Fliednerweg	I	Hermann-Levi-Straße	I
August-Messer-Straße	I	Flutgraben	II	Hessenstraße	I
Aulweg	I	Forsthausweg	I	Heyerweg	I
<i>Anne-Frank-Straße</i>	I	Frankfurter Straße		Hillebrandstraße	I
Bachweg	I	zw. Friedrichstr. u. Westanlage	II	Hindemithstraße	I
Bahnhofstraße		Frankfurter Straße		Hinter der Ostanlage	I
zw. Westanlage u. Bahnhof	II	zw. Friedrichstr. u. Rob.-Som.-Str.	I	Hinter der Westanlage	II
Bahnhofstraße		Franzensbader Straße	I	Hofacker	I
zw. Westanlage u. Marktstr.	III	Freiligrathstraße	I	Hofmannstraße	I
Bantzerweg	I	Friedensstraße	I	Hoher Rain	I
Baumgarten	I	Friedhofsallee	I	Holbeinring	I
Beethovenstraße	I	Friedrich-List-Straße	I	Hollerweg	I
Bergwerk	I	Friedrich-Schwarz-Straße	I	Holzweg	I
Berliner Platz	II	Friedrichstraße		Hüttenweg	I
Bismarckstraße		zw. Frankf.Str. u. Alt.Wetzl.Weg	II	Hultschiner Straße	I
zw. Ludwigstr. u. Südanlage	II	Friedrichstraße		Iheringstraße	I
Bismarckstraße		zw. Frankf.Str. u. Leihgest.Weg	I	Jahnstraße	I
Bleichstraße	I	Frübelstraße	I	Johannesstraße	II
Bodelschwingweg	I	Fuchsgaben	I	Johann-Sebastian-Bach-Straße	I
Böcklinstraße	I	Fuldastraße	I	John-F.-Kennedy-Platz	I
Bonifatiusweg	I	Gabelsbergerstraße	I	Kantstraße	I
Bootshausstraße	I	Gaffkystraße	I	Kanzleiberg	II
Brahmsstraße	I	Gartenstraße	I	Kaplangasse	III
Brandgasse	II	Gartfeld	I	Karl-Benz-Straße	I
Brandplatz	II	Georg-Büchner-Straße	I	Karl-Follen-Straße	I
Braugasse	II	Georg-Philipp-Gail-Straße	I	Karl-Franz-Straße	I
Bromberger Straße	I	Georg-Schlosser-Straße	II	Karl-Glückner-Straße	I
Bruchstraße	I	Geranienweg	I	Karl-Sack-Straße	I
Buchenweg	I	Glaubrechtstraße	I		
Buchnerstraße	I				
Bückingstraße	I				
Burggraben	II				

*) zw = zwischen

Stadtteil Allendorf

Am Gallichten
Am Kasimir
Am Sportplatz
Am Weinberg
Am Zehntfrei
Aubach

Bergstraße

Ehrsamer Weg

Friedhofstraße

Hintergasse
Hochstraße
Hüttenbergstraße

Kahlweg
Kleebachstraße
Kleinlindener Straße

Obergasse

Triebstraße

Über der Seife
Untergasse

Stadtteil Kleinlinden

Albert-Boßler-Straße
An den Birken
An den Schulgärten
Andreasteich
Auf der Wann

Bachweg
Bechsteinweg
Bergwaldstraße
Bernhardtstraße
Brandweg
Brüder-Grimm-Straße
Burggartenstraße

Frankfurter Straße
Friedhofsweg

Ginsterbusch
Gregor-Mendel-Straße
Hauffstraße

Hegweg
Heide
Hermann-Löns-Straße
Hermann-Rau-Straße
Hohl
Holunderweg
Hügelstraße

Katzenbach
Kirchpfad

Lützellindener Straße

Markwald
Moosweg

Pfingstweide

Saarlandstraße
Schildberg
Schlehndorn
Sportfeld

Theodor-Storm-Weg

Wacholderbusch
Waldweide
Weigelstraße
Wetzlarer Straße
Wilhelm-Jung-Straße

Zum Maiplatz
Zum Weiher

Stadtteil Lützellinden

Am Hügel
Am Backhaus
Am Weiher
An der Schule

Baskidenstraße
Berliner Straße
Bitzenstraße
Birkenweg
Breslauer Straße

Dutenhofener Straße
Falltorstraße
Franzen Garten

Grethenstraße

Hochelheimer Weg
Hörnheimer Straße

Im Gäßchen
In den Gärten

Kaiserstraße
Kirchweg
Kleebergstraße

Lindenstraße

Rosenweg
Rheinfelder Straße

Schwimmbadweg
Schwarze Hohl
Sportplatzstraße
Sonnenweg
Steinhohl

Taunusstraße

Waldstraße
Weingartenstraße

Stadtteil Rödgen

Am Kirschenberg
An der Schillerlinde

Bärner Straße
Brunnenweg
Bürgerhausstraße
Burgwiesenweg

Dreieck

Friedrich-Ebert-Straße

Großen-Busecker Straße

Helgenstockstraße

Im Hopfengarten
In der Roos
Industriestraße

Kirchenring

Lange Ortsstraße

Rosengasse

Seewiesenstraße
Struthstraße

Troher Straße

Udersbergstraße

Zum Bahnhof
Zur Alten Eiche
Zur Kastanie

Stadtteil Wieseck

Alten-Busecker Straße
Alte Schulstraße
Am Eichelbaum
Am Steinkreuz
Am Urnenfeld
Am Wallborn

Backhausstraße
Badenburger Hohl
Brunnengasse

Carl-Ulrich-Straße
Chamissoweg

Diebweg

Ecke
Eduard-David-Straße
Eichenröder Weg
Eichgasse
Eisenacher Straße
Eisenstein
Erfurter Straße
Ermelgasse

Gellertweg
Gießener Straße
Grabenstraße

Hagstraße
Heinrich-Ritzel-Straße
Höhenweg
Hölderlinweg

In den Erlen

Jenaer Straße
Johannesberg
Jungfernstraße

Karl-Benner-Straße
Karlstraße
Keßlerstraße
Kiesweg
Kirchstraße
Kohlweg
Kornblumenstraße
Krumstück

Lichtenauer Weg
Ludwig-Richter-Straße

Marburger Straße
Möserstraße

Neue Straße
Niederfeldstraße

Obergarten
Oberlachweg
Ockerweg

Philipp-Scheidemann-Straße
Philosophenstraße

Rabenuer Straße
Reichelsberg

Sandacker
Schustergasse
Sellberg
Steinerne Brücke

Teichweg
Treiser Weg
Turnstraße

Ursulum

Weidigstraße
Weimarer Straße
Wilhelm-Liebknecht-Straße
Wingert

	Klasse:		Klasse:		Klasse:
Karl-Keller-Straße	I	Pater-Delp-Straße	I	Talstraße	I
Karlsbader Straße	I	Paul-Schneider-Straße	I	Tannenweg	I
Katharinengasse	III	Pestalozzistraße	I	Taubenweg	I
Keplerstraße	I	Petersweiher	I	Teufelslustgärtchen	III
Kirchenplatz	II	Pfarrgarten	II	Thaerstraße	I
Kirschbaumweg	I	Philipp-Reis-Straße	I	Thielmannweg	I
Kleine Mühlgasse	II	Philosophenwald	I	Thomastraße	I
Klingelbachweg	I	Plockstraße	III	Tiefenweg	II
Klinikstraße	I	Posener Straße	I	Trieb	I
Klosterweg	I	Professorenweg	I	Trillergäßchen	II
Kreuzplatz	III			Troppauer Straße	I
Krofdorfer Straße	I	Rabenweg	I	Tulpenweg	I
Kropbacher Weg	I	Rambachweg	I		
Kugelberg	I	Rathenaustraße	I	Ubbelohdeweg	I
		Rehsemeise	I	Uhlandstraße	I
Lärchenwäldchen	I	Reichenberger Straße	I	Unterhof	I
Läufertsröder Weg	I	Reichensand	III		
Lahnstraße	I	Richard-Schirrmann-Weg	I	Waagengasse	III
Landgrafenstraße	II	Richard-Wagner-Straße	I	Waldbrunnenweg	I
Landgraf-Philipp-Platz	II	Riegelpfad	I	Walltorstraße	II
Landmannstraße	I	Ringallee	I	Wartweg	I
Lausköppel	I	Rittergasse	III	Watzenborner Weg	I
Lehmweg	I	Robert-Bosch-Straße	I	Weidengasse	II
Leihgesterner Weg	I	Robert-Sommer-Straße	I	Weißerde	I
Leimenkauter Weg	I	Rodheimer Straße	I	Welckerstraße	I
Lessingstraße	I	Rodtbergstraße	I	Werrastraße	I
Licher Straße	I	Rodtgärten	I	Weserstraße	I
Lichtenauer Weg	I	Rodthohl	I	Westanlage	
Liebigstraße		Röderring	I	zw. Bahnhofstr. u. Neustadt	II
zw. Frankf. Str. u. Bahnhofstr.	II	Rödgener Straße	I	Westanlage	
Liebigstraße		Röntgenstraße	I	zw. Bahnhofstr. u. Seltersweg	III
zw. Frankf. Str. u. Aulweg	I	Roonstraße	II	Westanlage, Seitenweg	
Lilienweg	I	Rosenpfad	I	Flur 1, Flurstück 1518/2	I
Lindengasse	II	Rudolf-Diesel-Straße	I	Wetzsteinstraße	II
Lindenplatz	II			Wichernweg	I
Löbers Hof	II	Sandfeld	I	Wiesecker Weg	I
Löberstraße		Sandgasse	II	Wiesenstraße	I
zw. Bismarckstr. u. Ludwigsplatz	II	Sandkauter Weg	I	Wilhelmstraße	I
Löberstraße		Schäferbrunnen	I	Wilsonstraße	I
zw. Bismarckstr. u. Bleichstr.	I	Schanzenstraße	II	Wingertshecke	I
Löwengasse	III	Schießgärten	I	Wißmarer Weg	I
Lonystraße	I	Schiffenberger Weg	I	Wolfstraße	I
Louis-Frech-Straße	I	Schillerstraße		Wolkengasse	III
Ludwig-Richter-Straße	I	zw. Nordanlage u. Asterweg	II		
Ludwigsplatz	II	Schillerstraße		Zinzendorfweg	I
Ludwigstraße		zw. Nordanlage u. Cartfeld	I	Zu den Mühlen	I
zw. Bismarckstr. u. Ludwigsplatz	II	Schlachthofstraße	I	Zur Bleiche	I
Ludwigstraße		Schlangenzahl	I		
zw. Bismarckstr. u. Leihgest.Weg	I	Schlesische Straße	I		
Lutherberg	I	Schloßgasse	II		
		Schottstraße	I		
Mäusburg	III	Schubertstraße	I		
Maigasse	III	Schützenstraße	I		
Marburger Straße	I	Schulstraße	II		
Margaretenhütte	I	Schwarzacker	I		
Marienbader Straße	I	Schwarzlachweg	I		
Marktlaubenstraße	II	Sellberg	I		
Marktplatz	III	Seltersweg	III		
Marktstraße	III	Senckenbergstraße	II		
Max-Eyth-Straße	I	Siemensstraße	I		
Max-Reger-Straße	I	Sommerberg	I		
Meisenbornweg	I	Sonnenstraße			
Memeler Straße	I	zw. Schulstr. u. Kanzleiberg	II		
Menzelstraße	I	Sonnenstraße			
Mittelweg	I	zw. Schulstr. u. Kreuzplatz	III		
Mohrunger Weg	I	Spenerweg	I		
Moltkestraße	I	Spitzwegring	I		
Mozartstraße	I	Stadtwald	I		
Mühlstraße	II	Starenweg	I		
		Steinberger Weg	I		
Nahrungsberg	I	Steinkaute	I		
Narzissenweg	I	Steinstraße	I		
Nelkenweg	I	Stephanstraße	I		
Neuen Bäue	II	Sternmark	I		
Neuenweg	III	Studentensteg	I		
Neustadt	III	Sudetenlandstraße	I		
Nonnenweg	I	Südanlage			
Nordanlage	I	zw. Bleichstr. u. Neuen Bäue	II		
		Südanlage			
Oberlinweg	I	zw. Bleichstr. u. Seltersweg	III		
Ohlebergsweg	I	Südhang	I		
Ostanlage					
zw. Moltkestr. u. Neuen Bäue	II				
Ostanlage					
zw. Moltkestr. u. Walltorstr.	I				

Zu 20. 1. Änderung der Satzung über die Reinigung der Straßen
und Plätze in der Universitätsstadt Gießen vom 25.3.1980
- Antrag des Magistrats vom 16. 7. 1981 -
(Drucksache Nr. I/115)

Antrag:

" Der anliegende Entwurf einer 1. Satzung zur Änderung der Satzung über die Reinigung der Straßen und Plätze in der Universitätsstadt Gießen wird als Satzung beschlossen.

Beschluß:

Dem Antrag wird ohne Diskussion einstimmig zugestimmt.

1. Satzung zur Änderung der Satzung über die Reinigung der
Straßen und Plätze in der Universitätsstadt Gießen

Aufgrund der §§ 5, 51 Nr. 6 und 93 der Hessischen Gemeindeordnung (HGO) in der Fassung der Bekanntmachung vom 1. April 1981 (GVBl. I S. 65), des § 10 des Hessischen Straßengesetzes vom 9. Oktober 1962 (GVBl. S. 437) in Verbindung mit den §§ 1, 2 und 10 des Gesetzes über kommunale Abgaben (KAG) vom 17. März 1970 (GVBl. I S. 225), zuletzt geändert durch Gesetz vom 14. Oktober 1980 (GVBl. I S. 383), hat die Stadtverordnetenversammlung der Universitätsstadt Gießen in ihrer Sitzung am
folgende Satzung beschlossen, die hiermit öffentlich bekanntgemacht wird:

Artikel I

Die Satzung über die Reinigung der Straßen und Plätze in der Universitätsstadt Gießen vom 25. 3. 1980 wird wie folgt geändert:

1. Das Verzeichnis der öffentlichen Straßen und Plätze innerhalb der geschlossenen Ortslage (Straßenverzeichnis) wird durch das Straßenverzeichnis in der Anlage 1 dieser Satzung ersetzt.

Die Anlage 1 ist Bestandteil dieser Satzung.

2. § 11 erhält folgende Fassung:

" § 11

Gebühren

1. Die Gebühren werden nach Reinigungsleistung gestaffelt.

Die in dem Straßenverzeichnis (Anlage 1) für den Stadtteil Gießen aufgeführten Straßen werden darin entsprechend der von der öffentlichen Straßenreinigung zu erbringenden Leistung, die sich aus der Häufigkeit der Reinigung unter Berücksichtigung der Verkehrsbelastung der Straße und des Verschmutzungsgrades ergibt, in drei Klassen eingeteilt.

2. Die Jahresgebühr je m² Reinigungsfläche beträgt:

Klasse I	= 2,16 DM (eine Reinigung in der Woche)
Klasse II	= 4,32 DM (zwei Reinigungen in der Woche)
Klasse III	= 6,48 DM (drei Reinigungen in der Woche)

3. Für die Beseitigung einer Verunreinigung im Sinne des § 15 Hessisches Straßengesetz sowie für beantragte Sonderleistungen wird eine Gebühr in Höhe des tatsächlich entstandenen Personal- und Sachaufwandes erhoben."

Artikel II

Diese Satzung tritt am 1. Januar 1982 in Kraft.

Gießen, den

DER MAGISTRAT DER
UNIVERSITÄTSSTADT GIESSEN

G ö r n e r t
Oberbürgermeister